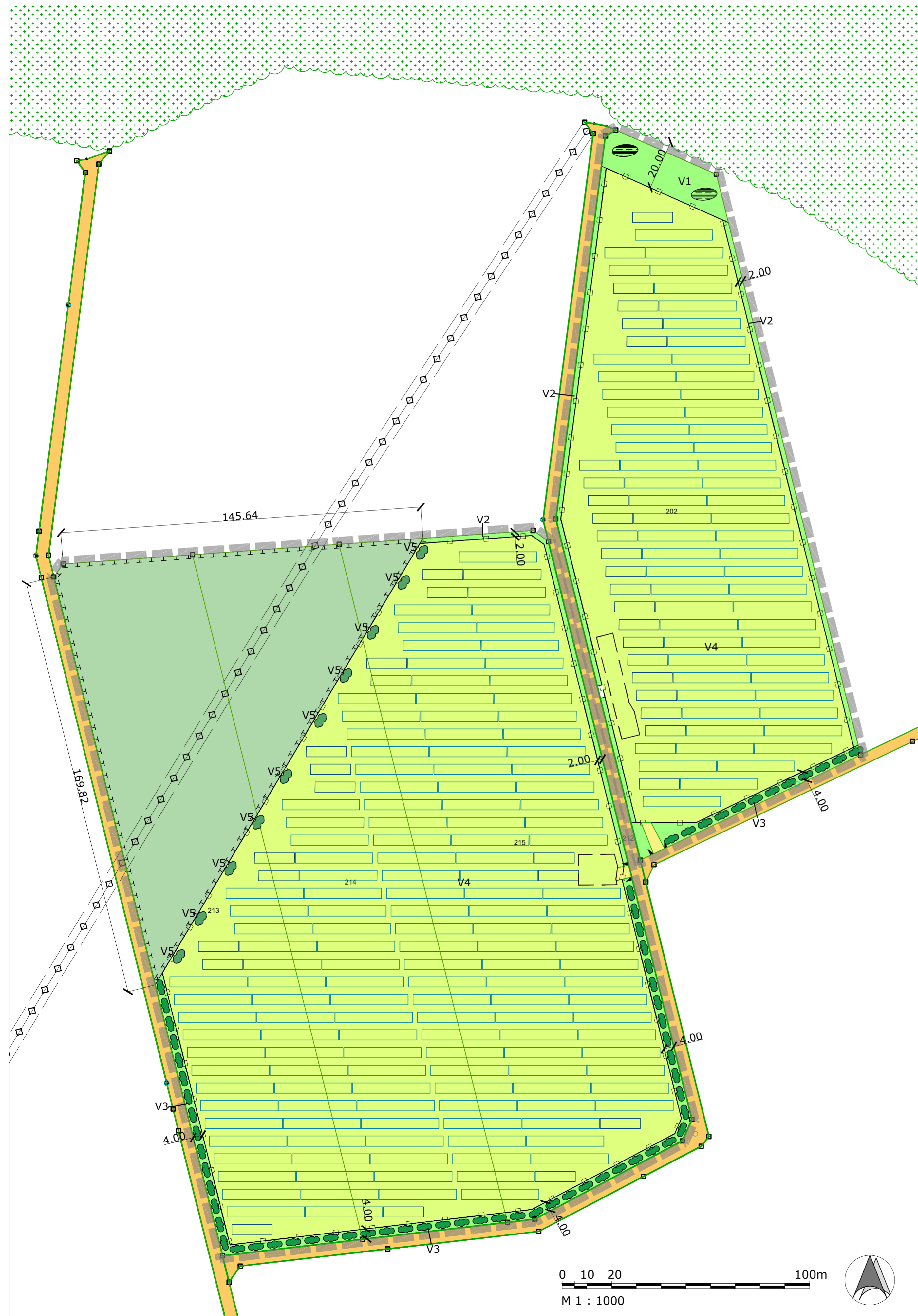


zu Pkt. 10.2 der Satzung: Vorhaben- und Erschließungsplan

Vorhaben- und Erschließungsplan 'Solarpark Hörzhausen'



V1 V1: Entwicklung von artenreichem Extensivgrünland (G214)
Pflege durch 1-2 schürige Mahd, wobei drei Viertel der Fläche 2schürig (1. Schnitt ab 15. Juli, 2. Schnitt ab 15. August), das verbleibende Viertel 1schürig (ab 15. August) gemäht wird. Die Verteilung der 1- bzw. 2-schürige Teilflächen ist jährlich wechselnd anzuordnen. **In der Fläche sind mindestens 2 mähbare Mulden anzulegen, Tiefe ca. 0,3 m - der dargestellte Standort ist nicht verbindlich, der tatsächliche Standort ist vor Ort festzulegen.**

V2 V2: Entwicklung artenreicher Säume und Staudenfluren frischer bis mäßig trockener Standorte (K122). Die Staudenfluren/Säume werden alle zwei bis drei Jahre im Herbst abschnittsweise gemäht.

V3 V3: Heckenpflanzung
2-reihig, Arten siehe Pflanzschema
Pflege der Hecken: In den ersten drei Jahren Heckenbereiche regelmäßig ausmähen, um ein sicheres Anwachsen der Pflanzung zu gewährleisten.
Danach ist abschnittsweises „Auf den Stock setzen“ möglich, Abstand mindestens 7 Jahre. Dabei sind Überhälter in Form von einzelnen Bäumen bzw. Sträuchern zu belassen. Schnittgut ist zu entfernen. Zeitraum für die Pflegemaßnahme: 01. Oktober - 28. Februar.

V4 V4: Grünland innerhalb PV-Anlage / Modulfläche
Ansaat mit Regionalem Saatgut, Kräuteranteil 50 %
Pflege durch 1-2 schürige Mahd, wobei drei Viertel der Fläche 2schürig (1. Schnitt ab 01. Juli, 2. Schnitt ab 15. August), das verbleibende Viertel 1schürig (ab 15. August) gemäht wird. Die Verteilung der 1- bzw. 2-schürige Teilflächen ist jährlich wechselnd anzuordnen. **Bei der zweiten Mahd sind in den modulfreien Bereichen Flächen auszusparen und als Altgras bis zum nächsten Jahr zu belassen.** Die Verteilung der ein- bzw. zweisechürigen Teilflächen ist jährlich wechselnd anzuordnen.
Alternativ ist eine extensive Beweidung möglich.

V5 V5: Anlage von Gehölzgruppen
Im gekennzeichneten Bereich sind innerhalb des Zaunes Gehölzgruppen anzuordnen, Länge maximal 7 Meter, keine geschlossene Hecke. Die Pflege der Gehölze erfolgt analog zu Maßnahme V3.

CEF Maßnahmen zur Sicherung der kontinuierlichen ökologischen Funktionalität.
Anlage einer Ackerbrache mit integrierten Blühstreifen auf dem Flurstücken 213 (TF), 214 (TF), 215 (TF) Gmkg. Hörzhausen (ca. 1,29 Hektar)

- Zaun, OK max. 2,20 m, UK min. 0,20 m über Gelände
- Aufstellfläche für Technikgebäude (Trafostationen/Speicher)
- Modulreihen, schematisch - genauer Standort nicht verbindlich, Abstand zwischen den Reihen ca. 3-5 m
- örtliche Verkehrsflächen, Befestigung nur als Schotterterrassen
- Bemaßung

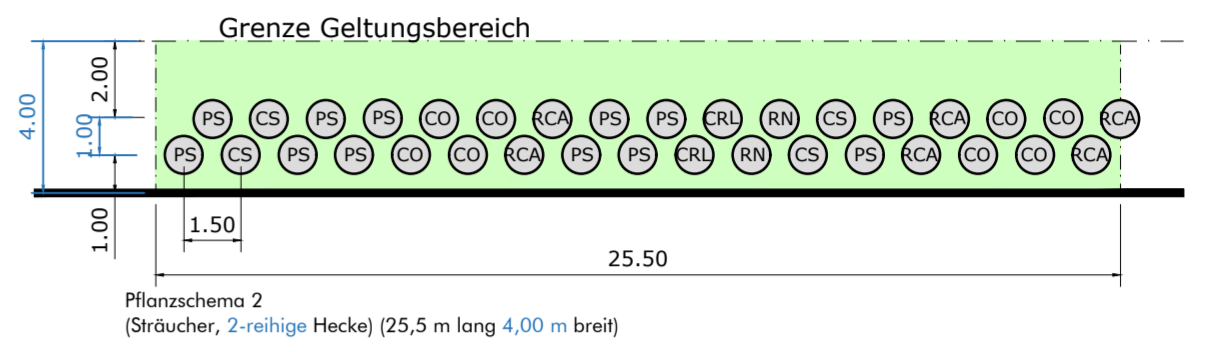
- Bestand - nachrichtlich**
- Flurgrenzen, Flurnummern
 - Erschließungsweg: bestehender Flurweg außerhalb des Geltungsbereiches
 - Wald- und sonstige Gehölzbestände
 - Erdkabel (mit Schutzzonenbereich je 3,0 m beidseitig der Leitungssachse).

- Ver-/Entsorgung**
- Wasserver- und Entsorgung**
Ein Schmutzwasser- bzw.- Kanalanschluss oder Trinkwasseranschluss ist nicht notwendig.
 - Strom-/Telekommunikationsversorgung**
Telekommunikationseinrichtungen sind im Planungsgebiet nicht erforderlich.
Die Energieeinspeisung der geplanten PV-Anlage im Sondergebiet erfolgt über eine noch festzulegende Übergabestation außerhalb des Geltungsbereiches. Die Kabel werden von den Enden der Modultische unterirdisch zum Technikraum verlegt.

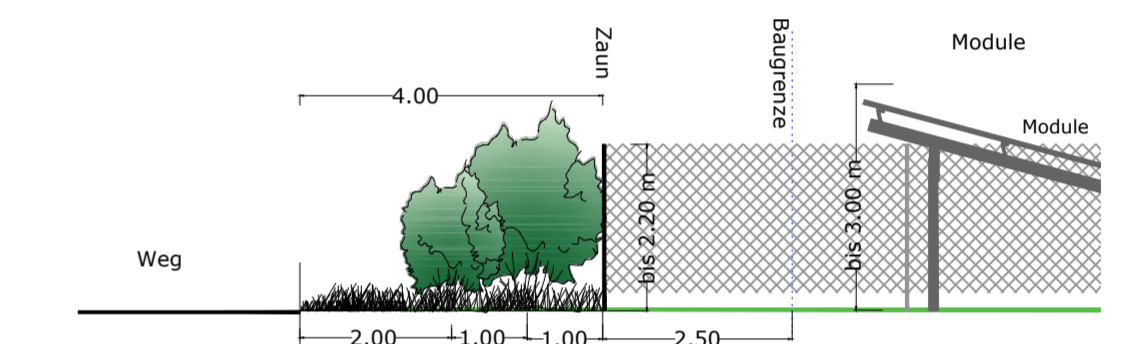


Pflanzliste -Pflanzschema			
Menge je Abschnitt	BOT-NAME	Name	Kürzel
6	Rosa canina	Hundsrose	RCA
2	Crataegus laevigata	Weißdorn	CRL
2	Rhamnus catharticus	Kreuzdorn	RN
4	Cornus sanguinea	Roter Hartriegel	CS
8	Corylus avellana	Haselnuss	CO
12	Prunus spinosa	Schlehe	PS

zu verwenden sind ausschließlich autochthone Gehölze des Vorkommensgebietes 6.1 "Alpenvorland"; Mindestqualität: v. Str., H 60-100 cm;



Pflanzschema 2 (Sträucher, 2-reihige Hecke) (25,5 m lang 4,00 m breit)



Systemschnitt Eingrünung, M 1: 100

VORHABEN- UND ERSCHLIEßUNGSPLAN

Planblatt 2/2

zum vorhabenbezogenen
Bebauungs- und Grünordnungsplan

"Solarpark Hörzhausen"

Stadt Schrobenhausen

Lenbachplatz 18, 86529
Landkreis Neuburg-Schrobenhausen



Vorentwurf: 13.09.2022
Entwurf: 07.02.2023
Endfassung:

Vorhabenträger:
ABO Wind AG
Unter den Eichen 7, 65195 Wiesbaden

Unterschrift Vorhabenträger

NEIDL + NEIDL
Landschaftsarchitekten und Stadtplaner

Partnerschaft mbB
Dolesstr. 2, 92237 Sulzbach-Rosenberg
Telefon: +49(0)9661/1047-0
Mail: info@neidl.de//Homepage: neidl.de